L'archipel de Mayotte sous contrôle

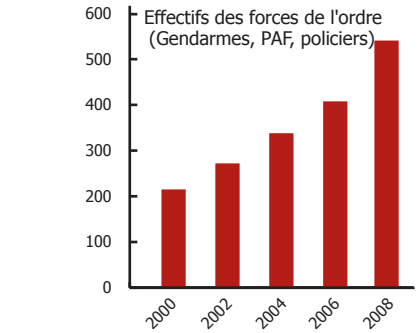

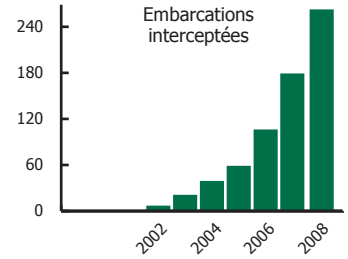

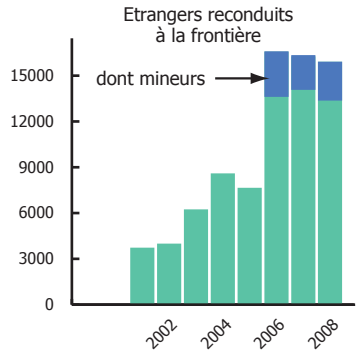

Dispositifs destinés à empêcher l'arrivée de migrants (Radars, vedettes)

Centre de Rétention Administrative

Zone établie par le gouvernement français, visant à contrôler et maîtriser les flux migratoires*

plus de 400 m
200 - 400 m
0 - 200 m

Récifs coralliens

Routes

Nombre d'habitants en 2007

53 022 (Mamoudzou)
20 000
5 000

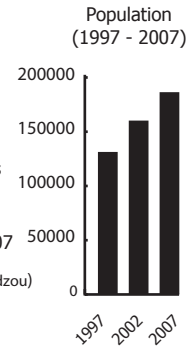

Sources : Assemblée Nationale, Avis présenté au nom de la commission des lois sur le projet de loi de finances pour 2009 - Tome VI « Outre-mer » présenté le 16 octobre 2008 ; Division géographique du ministère des Affaires Etrangères ; INSEE ; Sénat, Rapport d'information n° 115 (2008-2009) « Départementalisation de Mayotte : sortir de l'ambiguïté, faire face aux responsabilités ».

* Dans cette zone comprise entre le littoral et une ligne tracée à un km en deçà, les forces de l'ordre peuvent demander à toute personne à justifier, par tout moyen, de son identité (voir carte « Les contrôles policiers et douaniers dans les ports, les aéroports et les gares » - partie 2).